

Согласовано:
и.о. заместителя главы городского
округа по социальному развитию
Н.В. Бугримова
«26» октября 2016 г.

Согласовано:
врио начальника ОГИБДД УМВД
России по г. Старому Осколу.
В.И. Сукманов
«26» октября 2016 г.

Утверждаю:
директор МБУ ДО
«ЦДО «Перспектива»
О.В. Чаркина
«26» октября 2016 г.

ПАСПОРТ

дорожной безопасности образовательной организации
(типовой)

Муниципальное бюджетное учреждение
дополнительного образования
«Центр дополнительного образования «Перспектива»

(полное наименование образовательного учреждения)

Старый Оскол – 2016

ОБЩИЕ СВЕДЕНИЯ

Муниципальное бюджетное учреждение дополнительного образования
«Центр дополнительного образования «Перспектива»

| | |
|---|--|
| Тип ОУ | организация дополнительного образования |
| Юридический адрес ОУ | 309517, Российская Федерация, Белгородская область, город Старый Оскол, микрорайон Рудничный, дом 24 |
| Фактический адрес ОУ | 309517, Российская Федерация, Белгородская область, город Старый Оскол, микрорайон Рудничный, дом 24 |
| Руководители ОУ: директор (фамилия, имя, отчество, телефон) | Чаркина Оксана Владимировна, тел. (4725) 24-20-72 |
| заместители директора (фамилия, имя, отчество, телефон) | Мудрак Елена Владимировна, тел. (4725) 24-20-72; Дурнева Галина Владимировна, тел. (4725) 24-20-72 |
| Ответственные работники муниципального органа управления образования (должность, фамилия, имя, отчество, телефон) | главный специалист Управления образования администрации Старооскольского городского округа Короденко Евгения Ивановна, тел. (4725) 22-67-75 |
| Ответственные от Госавтоинспекции: | начальник ОГИБДД УМВД России по г. Старый Оскол Холтобин Николай Николаевич, тел. (4725) 22-13-02; Инспектор отдельной роты ДПС Бакланов Николай Алексеевич, тел. 8920-561-60-99 |
| Ответственный работник за мероприятия по профилактике детского травматизма: | заместитель директора Дурнева Галина Владимировна, тел. (4725) 24-20-72 |
| Дорожно-эксплуатационная организация, | муниципальное унитарное предприятие «Оскольские дороги» |

осуществляющая
содержание УДС:

Приемная тел. (4725) 22-45-63
Диспетчер тел. (4725) 22-09-32

Дорожно-эксплуатационная
организация,
осуществляющая
содержание ТСОДД:

муниципальное унитарное предприятие
"Старооскольское городское многоотраслевое
производственное объединение коммунального
хозяйства" – МУП «СГМПО КХ», тел. (4725) 22-
12-728, тел.(4725) 22-15-62

Количество учащихся:

2633 (Две тысячи шестьсот тридцать три)

Наличие стенда БДД:

коридор, 1 этаж

Наличие класса по БДД:

не имеется

Наличие автогородка
(площадки) по БДД:

не имеется

Наличие автобуса в ОУ:

не имеется

Время занятий в ОУ:

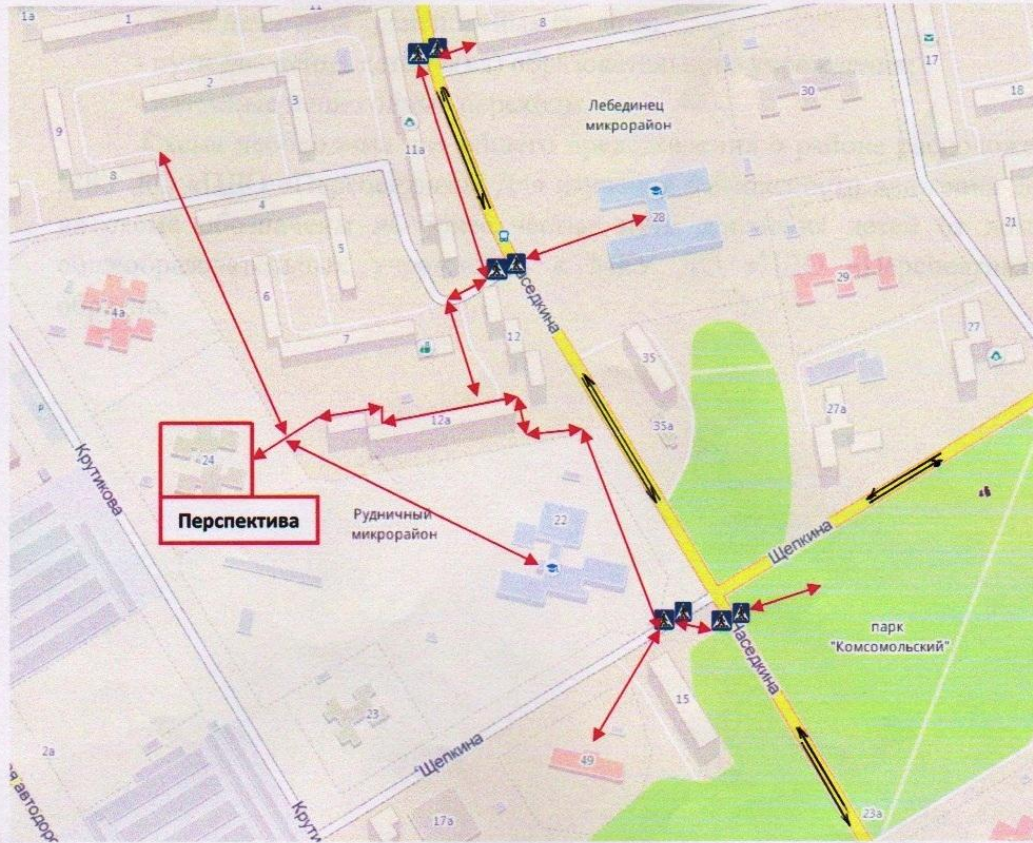
с 08.00 до 20.00






Телефоны оперативных
служб:

Отдел вневедомственной охраны:
тел. (4725) 22-43-33
УВД: 02, дежурный тел. (4725) 24-54-05
МЧС: тел. (4725) 42-73-21
Пожарная часть: 01, 112, тел. (4725) 22-14-89
Скорая медицинская помощь: 03, 030, 003
Федеральная служба безопасности:
тел.(4725) 22-55-38
Справочная электросети: 115, тел. (4725)47-94-59

I. План-схемы образовательной организации

1. Район расположения образовательной организации, пути движения транспортных средств и детей (обучающихся)



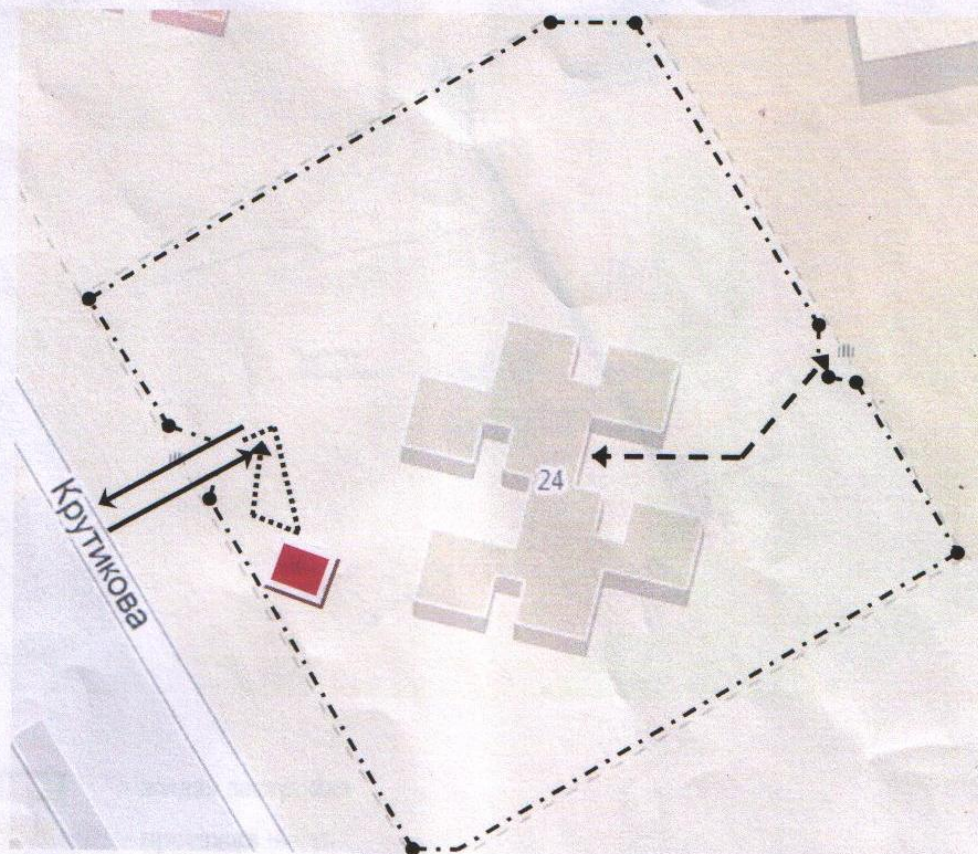
-  - жилая застройка
-  - проезжая часть
-  - движение транспортных средств
-  - наземный пешеходный переход
-  - движение детей в (из) образовательное учреждение

Территория, указанная в схеме, включает в себя:

- образовательное учреждение;
- жилую застройку;
- автомобильные дороги;
- пути движения транспортных средств;
- пути движения детей в(из) образовательного учреждения;
- наземные пешеходные переходы.

Схема необходима для общего представления о районе расположения МБУ ДО «ЦДО «Перспектива». Для изучения безопасности движения детей на схеме обозначены наиболее частые пути движения детей от дома и общеобразовательных учреждений к МБУ ДО «ЦДО «Перспектива» и обратно.

2. Пути движения транспортных средств к местам разгрузки/погрузки и рекомендуемые безопасные пути передвижения детей по территории образовательной организации



- въезд/выезд грузовых транспортных средств



- движение грузовых транспортных средств по территории образовательной организации

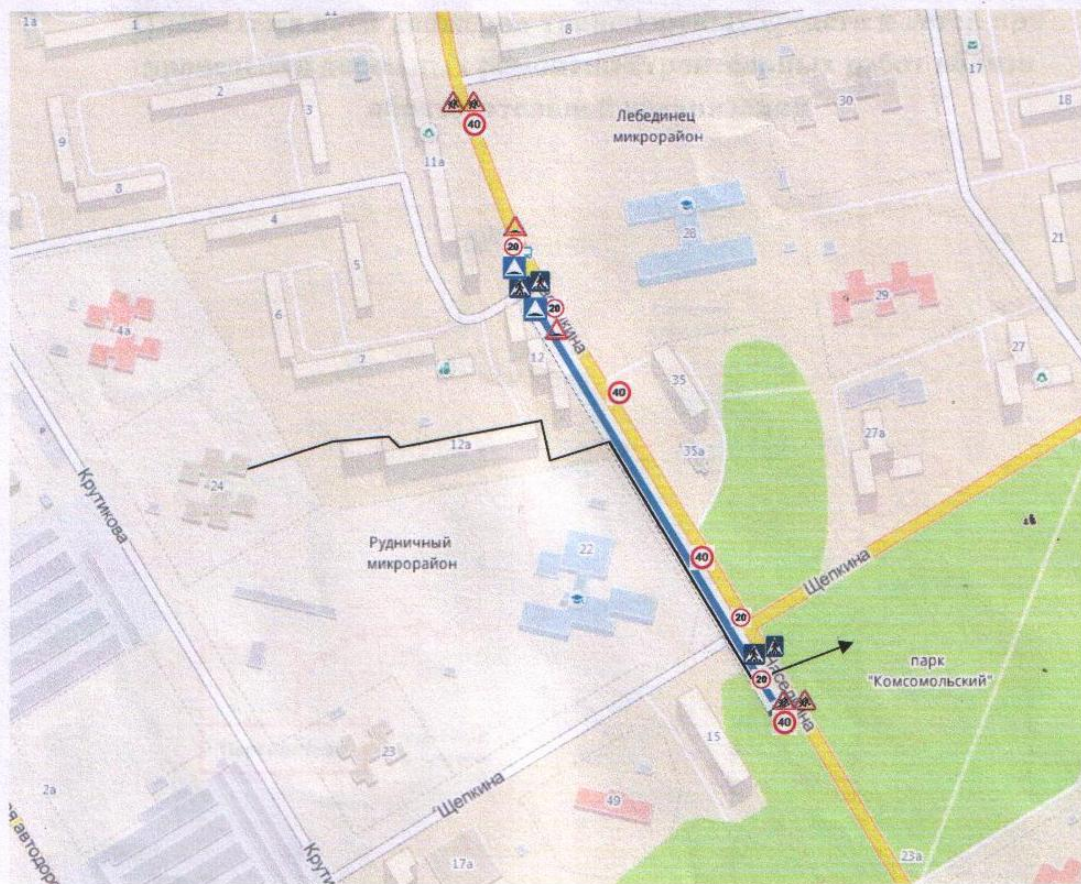













- движение детей по территории образовательной организации



- сарай

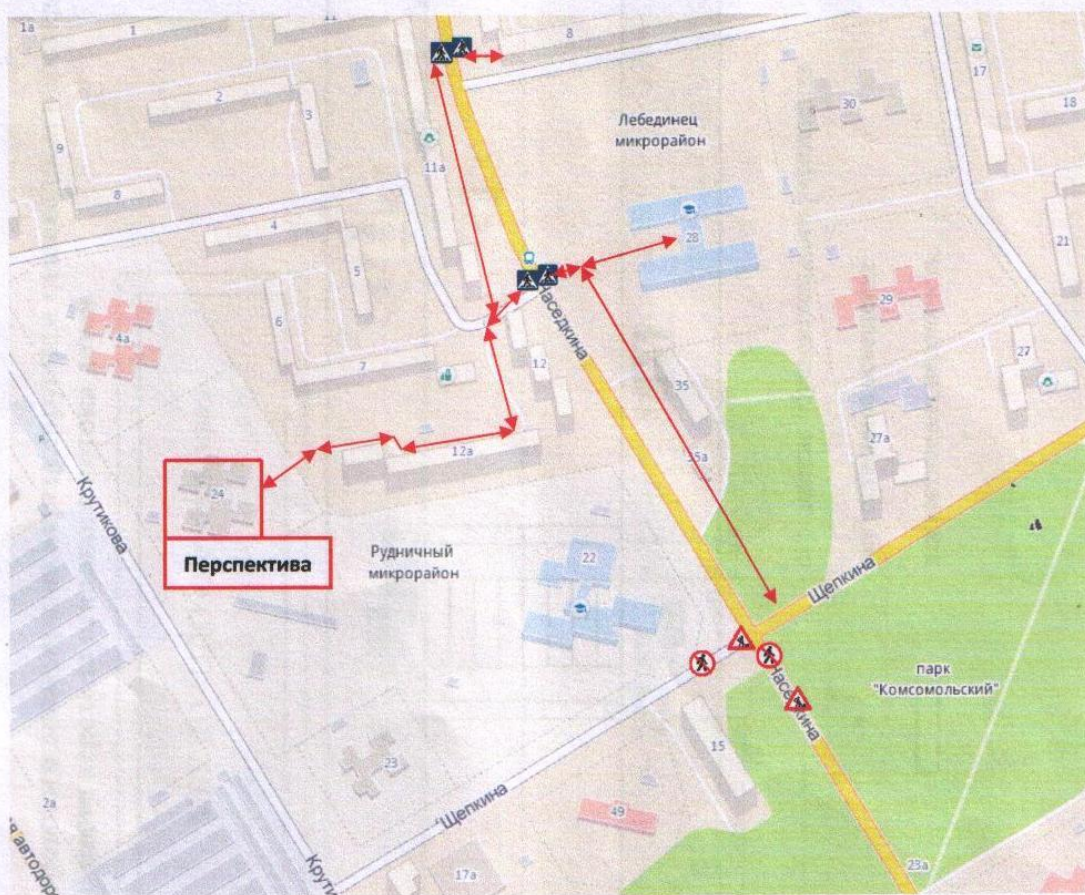
3. Маршруты движения организованных групп детей от образовательной организации к парку










-  - жилая застройка
-  - проезжая часть
-  - тротуар
-  - наземный пешеходный переход
-  - направление безопасного движения группы детей к парку
-  - ограничение максимальной скорости
-  - ограничение максимальной скорости
-  - место остановки автобуса
-  - дети
-  - искусственная неровность
-  - искусственная неровность

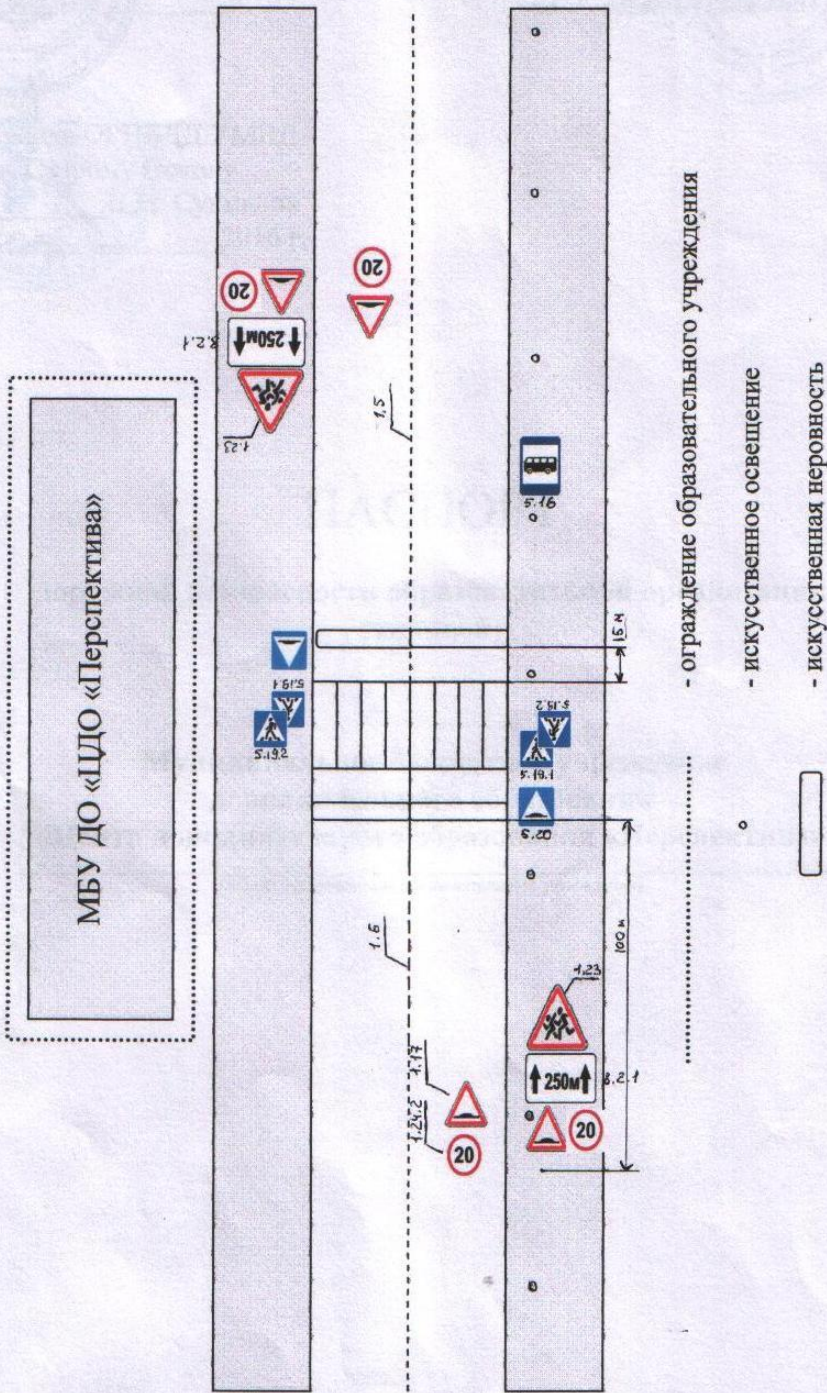
Приложение

План-схема пути движения транспортных средств и детей при проведении дорожных ремонтно-строительных работ вблизи образовательной организации



-  - жилая застройка
-  - проезжая часть
-  - движение транспортных средств
-  - наземный пешеходный переход
-  - рекомендуемое направление движения пешеходного потока
-  - движение пешеходов запрещено
-  - дорожные работы

**Схема организации дорожного движения на нерегулируемом пешеходном переходе
в месте перехода основного потока детей**



..... - ограждение образовательного учреждения

○ - искусственное освещение

▭ - искусственная неровность